

ПОСТАНОВЛЕНИЕ

КАРАР

03 сентябрь 2012

№ 5883

Об установлении публичного сервитута

Расмотрев ходатайство Общества с ограниченной ответственностью «ЧЕЛНЬВОДОКАНАЛ» (ИНН 1650297657, ОГРН 1141650021534), в соответствии со ст. 23, Главой V.7 Земельного кодекса Российской Федерации

ПОСТАНОВЛЯЮ:

1. Установить публичный сервитут в отношении частей земельных участков общей площадью 4944 кв.м, в целях размещения сетей водоснабжения и водоотведения (далее - объект), в том числе:
 - 1) площадью 2700 кв.м в отношении земельного участка с кадастровым номером 16:52:030401:1482;
 - 2) площадью 729 кв.м и площадью 53 кв.м в отношении земельного участка с кадастровым номером 16:52:030401:1464;
 - 3) площадью 12 кв.м и площадью 158 кв.м в отношении земельного участка с кадастровым номером 16:52:030401:1466;
 - 4) площадью 135 кв.м в отношении земельного участка с кадастровым номером 16:52:030401:1470;
 - 5) площадью 338 кв.м в отношении земельного участка с кадастровым номером 16:52:030401:1468;
 - 6) площадью 110 кв.м в отношении земельного участка с кадастровым номером 16:52:030401:1472;
 - 7) площадью 120 кв.м в отношении земельного участка с кадастровым номером 16:52:030401:1475;
 - 8) площадью 548 кв.м и площадью 17 кв.м в отношении земельного участка с кадастровым номером 16:52:030401:1476;
 - 9) площадью 5 кв.м в отношении земельного участка с кадастровым номером 16:52:030401:1479;
 - 10) площадью 19 кв.м в отношении земельного участка с кадастровым номером 16:52:030401:862.
2. Утвердить границы публичного сервитута согласно приложению.
3. Установить срок публичного сервитута - 49 лет с момента издания настоящего постановления.
4. Срок, в течение которого использование земельных участков, указанных в пункте 1 настоящего постановления, в соответствии с их разрешенным

использованием будет невозможно или существенно затруднено в связи с осуществлением сервитута, - один год.

5. Плановые (регулярные) работы по техническому обслуживанию объекта выполняются один раз в квартал.

6. ООО «ЧЕЛНЬВОДОКАНАЛ» привести земельные участки, указанные в пункте 1 настоящего постановления, в состояние, пригодное для использования в соответствии с видом разрешенного использования, снести объект в срок не позднее чем три месяца после завершения работ на земельных участках деконструкции, для обеспечения которой установлен публичный сервитут.

7. Управлению земельных и имущественных отношений Исполнительного комитета в течение пяти рабочих дней со дня издания настоящего постановления обеспечить:

1) опубликование настоящего постановления (без приложения) в газетах «Челнинские известия», «Шахи Чаллы» и размещение на официальном сайте города в сети «Интернет»;

2) направление копий настоящего постановления

ООО «ЧЕЛНЬВОДОКАНАЛ» и в орган регистрации прав.

8. Контроль за исполнением настоящего постановления возложить на начальника управления земельных и имущественных отношений Исполнительного комитета Гизатуллина Д.Р.

Руководитель

Исполнительного комитета

Ф.Ш. Салахов



ГРАНИЦЫ ПУБЛИЧНОГО СЕРВИСУТА
Республика Татарстан г. Набережные Челны

Раздел 1

Сведения об объекте

№ п/п	Характеристики объекта	Описание характеристики
1	2	3
1.	Местоположение объекта	Российская Федерация, Республика Татарстан, Муниципальное образование город Набережные Челны, город Набережные Челны
2.	Площадь объекта +/- величина погрешности определения площади (Р +/- Дельта Р)	6436 +/- 28 м²
3.	Иные характеристики объекта	-

Раздел 2

Сведения о местоположении границ объекта

1. Система координат МСК-16						
2. Сведения о характерных точках границ объекта						
Обозначение характерных точек границ	Координаты, м			Метод определения координат характерной точки	Средняя квадратическая погрешность положения характерной точки (Мб), м	Описание обозначения точки на местности (при наличии)
	X	Y	Z			
1	2	3	4	5	6	
n1	465745.85	2318870.99	Иное описание	0.10	Закрепление отсутствует	
n2	465741.95	2318871.89	Иное описание	0.10	Закрепление отсутствует	
n3	465739.60	2318861.68	Иное описание	0.10	Закрепление отсутствует	
n4	465737.34	2318850.78	Иное описание	0.10	Закрепление отсутствует	
n5	465738.09	2318848.97	Иное описание	0.10	Закрепление отсутствует	
n6	465748.34	2318845.78	Иное описание	0.10	Закрепление отсутствует	
n7	465773.38	2318837.21	Иное описание	0.10	Закрепление отсутствует	
n8	465793.16	2318830.66	Иное описание	0.10	Закрепление отсутствует	
n9	465799.19	2318828.16	Иное описание	0.10	Закрепление отсутствует	
n10	465826.66	2318810.56	Иное описание	0.10	Закрепление отсутствует	
n11	465847.54	2318795.57	Иное описание	0.10	Закрепление отсутствует	
n12	465850.02	2318794.59	Иное описание	0.10	Закрепление отсутствует	
n13	465864.58	2318783.09	Иное описание	0.10	Закрепление отсутствует	
n14	465875.88	2318775.21	Иное описание	0.10	Закрепление отсутствует	
n15	465891.81	2318764.05	Иное описание	0.10	Закрепление отсутствует	
n16	465919.58	2318744.15	Иное описание	0.10	Закрепление отсутствует	
n17	465938.14	2318730.22	Иное описание	0.10	Закрепление отсутствует	
n18	465951.65	2318721.02	Иное описание	0.10	Закрепление отсутствует	
n19	465983.14	2318700.49	Иное описание	0.10	Закрепление отсутствует	
n20	466007.17	2318685.78	Иное описание	0.10	Закрепление отсутствует	
n21	466004.49	2318673.61	Иное описание	0.10	Закрепление отсутствует	
n22	465999.01	2318651.38	Иное описание	0.10	Закрепление отсутствует	

2. Сведения о характерных точках границ объекта

Обозначение характерных точек Границ	Координаты, м		Метод определения координат характерной точки	Средняя квадратическая погрешность положения характерной точки (МД, м)	Описание обозначения точки на местности (при наличии)
	X	Y			
1					
н23	465995.38	2318639.05	Иное описание	0.10	Закрепление отсутствует
н24	465994.04	2318634.13	Иное описание	0.10	Закрепление отсутствует
н25	465967.92	2318639.22	Иное описание	0.10	Закрепление отсутствует
н26	465965.71	2318639.73	Иное описание	0.10	Закрепление отсутствует
н27	465960.76	2318642.49	Иное описание	0.10	Закрепление отсутствует
н28	465951.25	2318649.92	Иное описание	0.10	Закрепление отсутствует
н29	465920.93	2318658.50	Иное описание	0.10	Закрепление отсутствует
н30	465919.54	2318657.79	Иное описание	0.10	Закрепление отсутствует
н31	465915.48	2318646.98	Иное описание	0.10	Закрепление отсутствует
н32	465890.42	2318625.40	Иное описание	0.10	Закрепление отсутствует
н33	465881.92	2318632.45	Иное описание	0.10	Закрепление отсутствует
н34	465871.79	2318638.69	Иное описание	0.10	Закрепление отсутствует
н35	465857.62	2318648.60	Иное описание	0.10	Закрепление отсутствует
н36	465855.92	2318649.84	Иное описание	0.10	Закрепление отсутствует
н37	465830.17	2318669.19	Иное описание	0.10	Закрепление отсутствует
н38	465813.84	2318681.55	Иное описание	0.10	Закрепление отсутствует
н39	465800.80	2318691.98	Иное описание	0.10	Закрепление отсутствует
н40	465795.69	2318696.10	Иное описание	0.10	Закрепление отсутствует
н41	465786.82	2318702.94	Иное описание	0.10	Закрепление отсутствует
н42	465789.28	2318712.29	Иное описание	0.10	Закрепление отсутствует
н43	465790.56	2318718.60	Иное описание	0.10	Закрепление отсутствует
н44	465789.57	2318720.01	Иное описание	0.10	Закрепление отсутствует
н45	465786.49	2318720.45	Иное описание	0.10	Закрепление отсутствует
н46	465638.08	2318758.99	Иное описание	0.10	Закрепление отсутствует
н47	465642.57	2318772.51	Иное описание	0.10	Закрепление отсутствует
н48	465649.19	2318770.41	Иное описание	0.10	Закрепление отсутствует

2. Сведения о характерных точках границ объекта

Обозначение характерных точек Границ	Координаты, м		Метод определения координат характерной точки	Средняя квадратическая погрешность положения характерной точки (МД, м)	Описание обозначения точки на местности (при наличии)
	X	Y			
1					
н49	465650.17	2318774.30	Иное описание	0.10	Закрепление отсутствует
н50	465643.86	2318776.29	Иное описание	0.10	Закрепление отсутствует
н51	465652.55	2318801.38	Иное описание	0.10	Закрепление отсутствует
н52	465653.72	2318805.10	Иное описание	0.10	Закрепление отсутствует
н53	465655.40	2318810.78	Иное описание	0.10	Закрепление отсутствует
н54	465651.57	2318811.92	Иное описание	0.10	Закрепление отсутствует
н55	465649.89	2318806.27	Иное описание	0.10	Закрепление отсутствует
н56	465648.75	2318802.63	Иное описание	0.10	Закрепление отсутствует
н57	465639.31	2318775.40	Иное описание	0.10	Закрепление отсутствует
н58	465633.60	2318758.19	Иное описание	0.10	Закрепление отсутствует
н59	465628.75	2318741.76	Иное описание	0.10	Закрепление отсутствует
н60	465614.39	2318695.78	Иное описание	0.10	Закрепление отсутствует
н61	465598.68	2318643.32	Иное описание	0.10	Закрепление отсутствует
н62	465595.09	2318626.72	Иное описание	0.10	Закрепление отсутствует
н63	465584.19	2318599.53	Иное описание	0.10	Закрепление отсутствует
н64	465586.29	2318591.72	Иное описание	0.10	Закрепление отсутствует
н65	465607.41	2318584.77	Иное описание	0.10	Закрепление отсутствует
н66	465748.66	2318538.29	Иное описание	0.10	Закрепление отсутствует
н67	465812.91	2318516.38	Иное описание	0.10	Закрепление отсутствует
н68	465859.85	2318501.37	Иное описание	0.10	Закрепление отсутствует
н69	465881.33	2318493.27	Иное описание	0.10	Закрепление отсутствует
н70	465928.49	2318477.39	Иное описание	0.10	Закрепление отсутствует
н71	465932.37	2318478.78	Иное описание	0.10	Закрепление отсутствует
н72	465981.78	2318504.52	Иное описание	0.10	Закрепление отсутствует
н73	465982.32	2318505.21	Иное описание	0.10	Закрепление отсутствует
н74	465995.88	2318562.83	Иное описание	0.10	Закрепление отсутствует

2. Сведения о характеристиках точек границ объекта					
Обозначение характерных точек границ	Координаты, м		Метод определения координат характерной точки	Средняя квадратическая погрешность положения характерной точки (МД), м	Описание обозначения точки на местности (при наличии)
	X	Y			
1					
н75	465997,42	2318569,42	Иное описание	0,10	Закрепление отсутствует
н76	465997,30	2318571,90	Иное описание	0,10	Закрепление отсутствует
н77	465993,87	2318586,78	Иное описание	0,10	Закрепление отсутствует
н78	465990,88	2318599,75	Иное описание	0,10	Закрепление отсутствует
н79	465996,64	2318627,46	Иное описание	0,10	Закрепление отсутствует
н80	465997,37	2318626,47	Иное описание	0,10	Закрепление отсутствует
н81	466000,59	2318628,85	Иное описание	0,10	Закрепление отсутствует
н82	465997,79	2318632,65	Иное описание	0,10	Закрепление отсутствует
н83	465999,23	2318637,96	Иное описание	0,10	Закрепление отсутствует
н84	466002,87	2318650,32	Иное описание	0,10	Закрепление отсутствует
н85	466008,38	2318672,70	Иное описание	0,10	Закрепление отсутствует
н86	466011,53	2318686,94	Иное описание	0,10	Закрепление отсутствует
н87	466011,02	2318688,12	Иное описание	0,10	Закрепление отсутствует
н88	465985,29	2318703,87	Иное описание	0,10	Закрепление отсутствует
н89	465953,87	2318724,36	Иное описание	0,10	Закрепление отсутствует
н90	465940,48	2318733,48	Иное описание	0,10	Закрепление отсутствует
н91	465921,94	2318747,37	Иное описание	0,10	Закрепление отсутствует
н92	465894,13	2318767,32	Иное описание	0,10	Закрепление отсутствует
н93	465878,17	2318778,48	Иное описание	0,10	Закрепление отсутствует
н94	465866,96	2318786,30	Иное описание	0,10	Закрепление отсутствует
н95	465852,05	2318798,09	Иное описание	0,10	Закрепление отсутствует
н96	465849,47	2318799,10	Иное описание	0,10	Закрепление отсутствует
н97	465828,91	2318813,87	Иное описание	0,10	Закрепление отсутствует
н98	465801,04	2318831,72	Иное описание	0,10	Закрепление отсутствует
н99	465794,55	2318834,41	Иное описание	0,10	Закрепление отсутствует
н100	465774,64	2318841,00	Иное описание	0,10	Закрепление отсутствует

2. Сведения о характеристиках точек границ объекта					
Обозначение характерных точек границ	Координаты, м		Метод определения координат характерной точки	Средняя квадратическая погрешность положения характерной точки (МД), м	Описание обозначения точки на местности (при наличии)
	X	Y			
1					
н101	465747,88	2318850,16	Иное описание	0,10	Закрепление отсутствует
н102	465741,75	2318852,13	Иное описание	0,10	Закрепление отсутствует
н103	465743,50	2318860,84	Иное описание	0,10	Закрепление отсутствует
н1	465745,85	2318870,99	Иное описание	0,10	Закрепление отсутствует
н104	465978,73	2318507,45	Иное описание	0,10	Закрепление отсутствует
н105	465991,99	2318563,75	Иное описание	0,10	Закрепление отсутствует
н106	465993,40	2318569,79	Иное описание	0,10	Закрепление отсутствует
н107	465993,33	2318571,35	Иное описание	0,10	Закрепление отсутствует
н108	465989,98	2318585,88	Иное описание	0,10	Закрепление отсутствует
н109	465986,78	2318599,69	Иное описание	0,10	Закрепление отсутствует
н110	465993,13	2318630,23	Иное описание	0,10	Закрепление отсутствует
н111	465967,10	2318635,31	Иное описание	0,10	Закрепление отсутствует
н112	465964,26	2318635,95	Иное описание	0,10	Закрепление отсутствует
н113	465958,54	2318639,15	Иное описание	0,10	Закрепление отсутствует
н114	465949,40	2318646,28	Иное описание	0,10	Закрепление отсутствует
н115	465922,36	2318653,93	Иное описание	0,10	Закрепление отсутствует
н116	465918,87	2318644,61	Иное описание	0,10	Закрепление отсутствует
н117	465892,05	2318621,52	Иное описание	0,10	Закрепление отсутствует
н118	465889,07	2318621,33	Иное описание	0,10	Закрепление отсутствует
н119	465879,59	2318629,19	Иное описание	0,10	Закрепление отсутствует
н120	465869,60	2318635,35	Иное описание	0,10	Закрепление отсутствует
н121	465855,28	2318645,34	Иное описание	0,10	Закрепление отсутствует
н122	465853,53	2318646,64	Иное описание	0,10	Закрепление отсутствует
н123	465827,76	2318666,01	Иное описание	0,10	Закрепление отсутствует
н124	465811,38	2318678,39	Иное описание	0,10	Закрепление отсутствует
н125	465798,29	2318688,86	Иное описание	0,10	Закрепление отсутствует

Раздел 3

Сведения о местоположении измененных (уточненных) границ объекта

1. Система координат -							
2. Сведения о характерных точках границ объекта							
Обозначение характерных точек границы	Существующие координаты, м		Измененные (уточненные) координаты, м		Метод определения координат характерной точки	Средняя квадратическая погрешность положения характерной точки (МД), м	Описание обозначения точки на местности (при наличии)
	Х	У	Х	У			
1	2	3	4	5	6	7	8
-	-	-	-	-	-	-	-
3. Сведения о характерных точках части (частей) границы объекта							
Обозначение характерных точек части границы	Существующие координаты, м		Измененные (уточненные) координаты, м		Метод определения координат характерной точки	Средняя квадратическая погрешность положения характерной точки (МД), м	Описание обозначения точки на местности (при наличии)
	Х	У	Х	У			
1	2	3	4	5	6	7	8
-	-	-	-	-	-	-	-

2. Сведения о характерных точках границ объекта

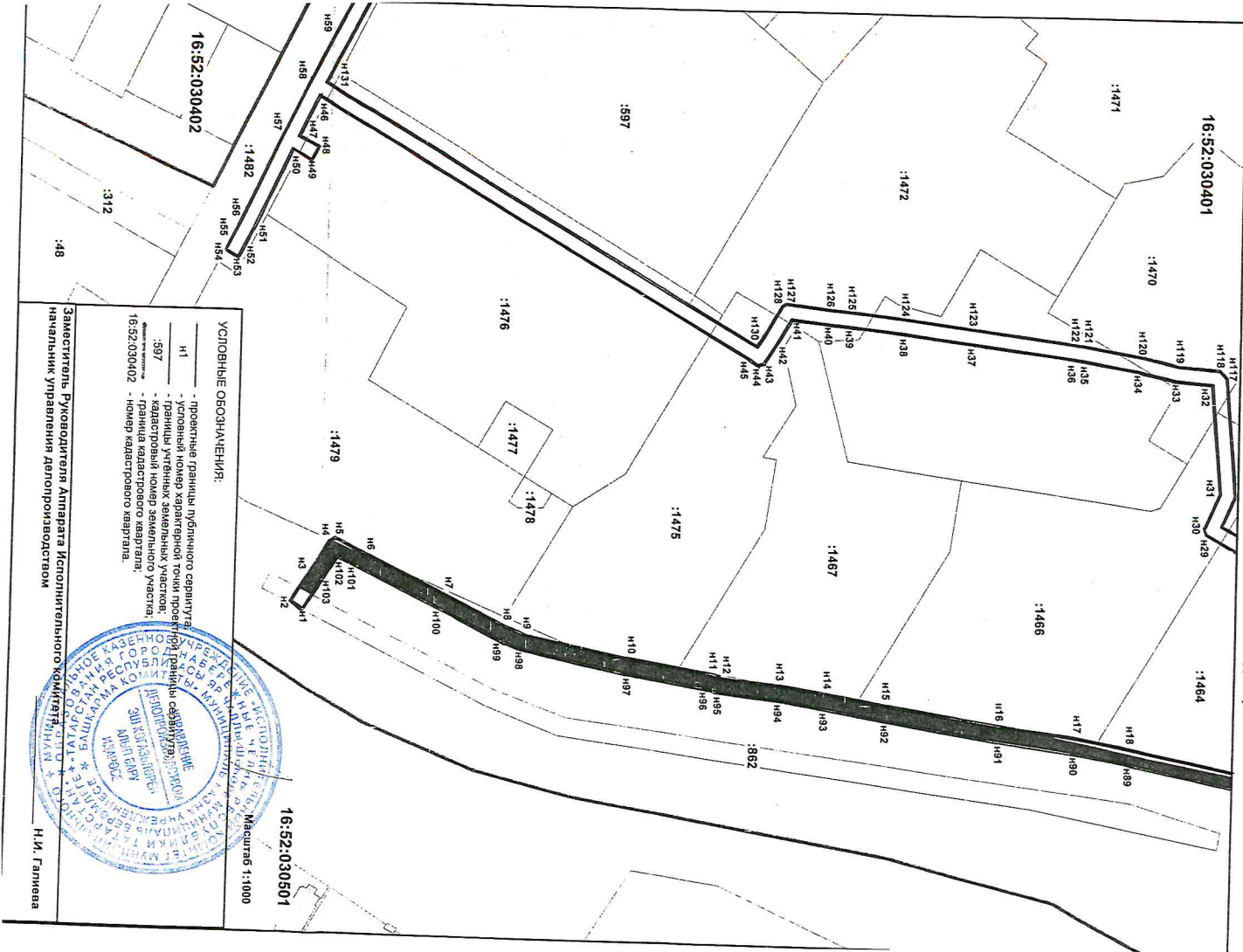
Обозначение характерных точек границы	Координаты, м		Метод определения координат характерной точки	Средняя квадратическая погрешность положения характерной точки (МД), м	Описание обозначения точки на местности (при наличии)
	Х	У			
1	2	3	4	5	6
н126	465793.22	2318692.96	Иное описание	0.10	Закрепление отсутствует
н127	465782.85	2318700.95	Иное описание	0.10	Закрепление отсутствует
н128	465782.46	2318702.10	Иное описание	0.10	Закрепление отсутствует
н129	465785.39	2318713.20	Иное описание	0.10	Закрепление отсутствует
н130	465786.04	2318716.43	Иное описание	0.10	Закрепление отсутствует
н131	465636.87	2318755.17	Иное описание	0.10	Закрепление отсутствует
н132	465632.58	2318740.59	Иное описание	0.10	Закрепление отсутствует
н133	465618.22	2318694.61	Иное описание	0.10	Закрепление отсутствует
н134	465602.55	2318642.31	Иное описание	0.10	Закрепление отсутствует
н135	465598.92	2318625.55	Иное описание	0.10	Закрепление отсутствует
н136	465588.39	2318599.29	Иное описание	0.10	Закрепление отсутствует
н137	465589.59	2318594.84	Иное описание	0.10	Закрепление отсутствует
н138	465608.66	2318588.58	Иное описание	0.10	Закрепление отсутствует
н139	465749.92	2318542.08	Иное описание	0.10	Закрепление отсутствует
н140	465814.16	2318520.18	Иное описание	0.10	Закрепление отсутствует
н141	465861.15	2318505.15	Иное описание	0.10	Закрепление отсутствует
н142	465882.68	2318497.04	Иное описание	0.10	Закрепление отсутствует
н143	465928.45	2318481.62	Иное описание	0.10	Закрепление отсутствует
н144	465930.75	2318482.45	Иное описание	0.10	Закрепление отсутствует
н104	465978.73	2318507.45	Иное описание	0.10	Закрепление отсутствует

3. Сведения о характерных точках части (частей) границы объекта

Обозначение характерных точек части границы	Координаты, м		Метод определения координат характерной точки	Средняя квадратическая погрешность положения характерной точки (МД), м	Описание обозначения точки на местности (при наличии)
	Х	У			
1	2	3	4	5	6
-	-	-	-	-	-

Раздел 4

План границ объекта землеустройства
Схема границ публичного сервитута на кадастровом плане территории



- УСЛОВНЫЕ ОБОЗНАЧЕНИЯ:
- H1 - проектные границы публичного сервитута
 - :597 - условный номер характерной точки проекции границ сервитута
 - границы учётных земельных участков
 - кадастровый номер земельного участка
 - граница кадастрового квартала
 - 16:52:030402 - номер кадастрового квартала

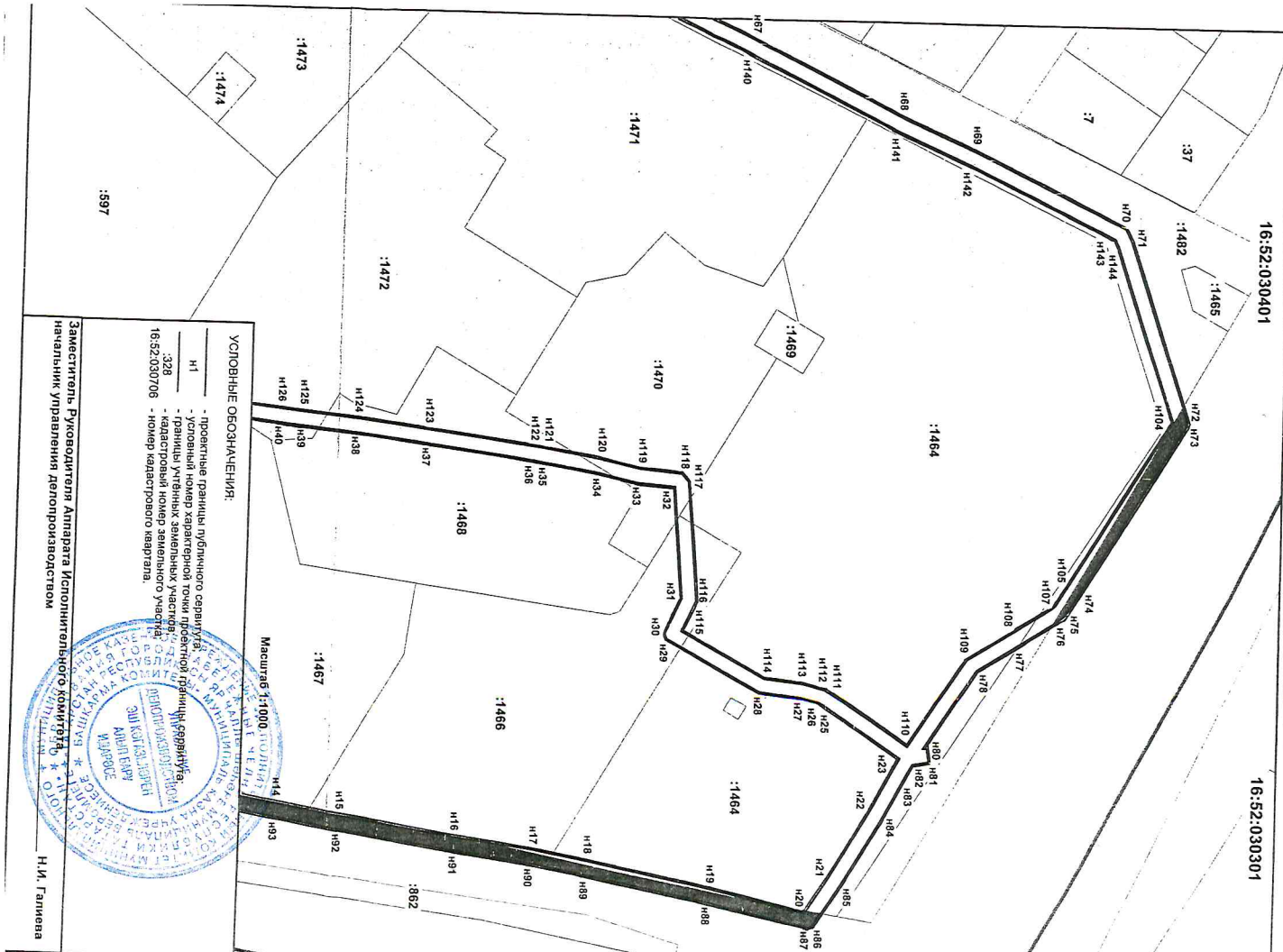
Заместитель Руководителя аппарата Исполнительного комитета
начальник управления делопроизводством
Н.И. Галеева



16:52:030501
Масштаб 1:1000

Раздел 4

План границ объекта землеустройства
Схема границ публичного сервитута на кадастровом плане территории



- УСЛОВНЫЕ ОБОЗНАЧЕНИЯ:
- H1 - проектные границы публичного сервитута
 - :328 - условный номер характерной точки проекции границ сервитута
 - границы учётных земельных участков
 - кадастровый номер земельного участка
 - номер кадастрового квартала
 - 16:52:030706 - номер кадастрового квартала

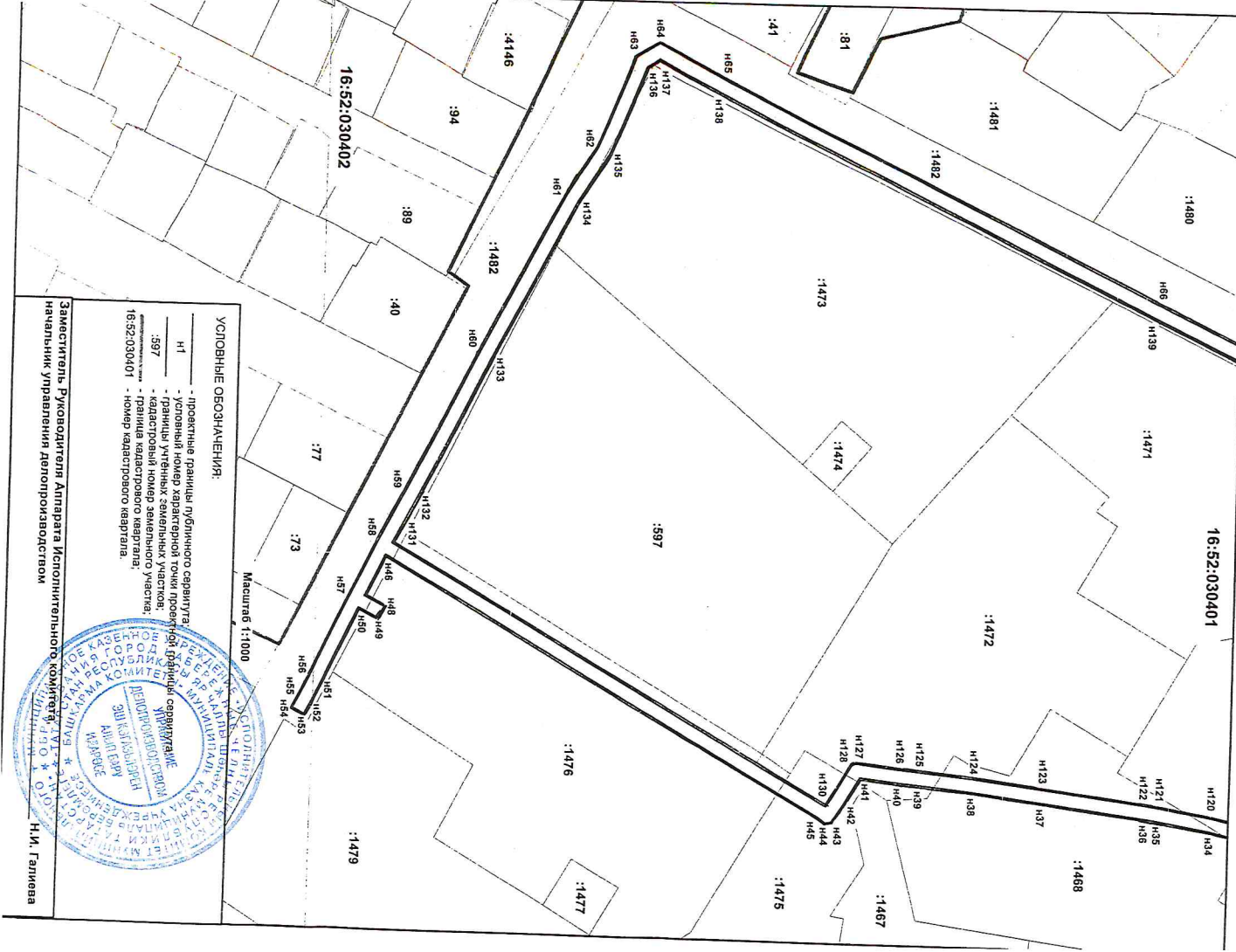
Заместитель Руководителя аппарата Исполнительного комитета
начальник управления делопроизводством
Н.И. Галеева



16:52:030301
Масштаб 1:1000

Раздел 4

План границ объекта застройки
 Схема границ публичного сервиса на кадастровом плане территории




16:52:030401

16:52:030402

Масштаб 1:1000

- УСЛОВНЫЕ ОБОЗНАЧЕНИЯ:
- — — — — проектные границы публичного сервиса
 - — — — — условный номер кадастровой точки проекта
 - — — — — границы учтенных земельных участков
 - — — — — кадастровый номер земельного участка
 - — — — — граница кадастрового квартала
 - — — — — номер кадастрового квартала

Заместитель Руководителя Аппарата Исполнительного комитета
 Начальник управления делопроизводством
 Н.И. Галиева



Текстовое описание местоположения границ населенных пунктов, территориальных зон, особо охраняемых природных территорий, зон с особыми условиями использования территорий

Прохождение границы от точки		До точки		Описание прохождения границы
1	2	3	4	
H1	H2	-	-	
H2	H3	-	-	
H3	H4	-	-	
H4	H5	-	-	
H5	H6	-	-	
H6	H7	-	-	
H7	H8	-	-	
H8	H9	-	-	
H9	H10	-	-	
H10	H11	-	-	
H11	H12	-	-	
H12	H13	-	-	
H13	H14	-	-	
H14	H15	-	-	
H15	H16	-	-	
H16	H17	-	-	
H17	H18	-	-	
H18	H19	-	-	
H19	H20	-	-	
H20	H21	-	-	
H21	H22	-	-	
H22	H23	-	-	
H23	H24	-	-	
H24	H25	-	-	
H25	H26	-	-	
H26	H27	-	-	
H27	H28	-	-	
H28	H29	-	-	
H29	H30	-	-	
H30	H31	-	-	
H31	H32	-	-	
H32	H33	-	-	
H33	H34	-	-	
H34	H35	-	-	
H35	H36	-	-	
H36	H37	-	-	

Текстовое описание местоположения границ населенных пунктов, территориальных зон, особо охраняемых природных территорий, зон с особыми условиями использования территорий			
Прохождение границы		Описание прохождения границы	
от точки	до точки	1	2
н37	н38	-	-
н38	н39	-	-
н39	н40	-	-
н40	н41	-	-
н41	н42	-	-
н42	н43	-	-
н43	н44	-	-
н44	н45	-	-
н45	н46	-	-
н46	н47	-	-
н47	н48	-	-
н48	н49	-	-
н49	н50	-	-
н50	н51	-	-
н51	н52	-	-
н52	н53	-	-
н53	н54	-	-
н54	н55	-	-
н55	н56	-	-
н56	н57	-	-
н57	н58	-	-
н58	н59	-	-
н59	н60	-	-
н60	н61	-	-
н61	н62	-	-
н62	н63	-	-
н63	н64	-	-
н64	н65	-	-
н65	н66	-	-
н66	н67	-	-
н67	н68	-	-
н68	н69	-	-
н69	н70	-	-
н70	н71	-	-
н71	н72	-	-
н72	н73	-	-

Текстовое описание местоположения границ населенных пунктов, территориальных зон, особо охраняемых природных территорий, зон с особыми условиями использования территорий			
Прохождение границы		Описание прохождения границы	
от точки	до точки	1	2
н73	н74	-	-
н74	н75	-	-
н75	н76	-	-
н76	н77	-	-
н77	н78	-	-
н78	н79	-	-
н79	н80	-	-
н80	н81	-	-
н81	н82	-	-
н82	н83	-	-
н83	н84	-	-
н84	н85	-	-
н85	н86	-	-
н86	н87	-	-
н87	н88	-	-
н88	н89	-	-
н89	н90	-	-
н90	н91	-	-
н91	н92	-	-
н92	н93	-	-
н93	н94	-	-
н94	н95	-	-
н95	н96	-	-
н96	н97	-	-
н97	н98	-	-
н98	н99	-	-
н99	н100	-	-
н100	н101	-	-
н101	н102	-	-
н102	н103	-	-
н103	н1	-	-
н104	н105	-	-
н105	н106	-	-
н106	н107	-	-
н107	н108	-	-
н108	н109	-	-

Текстовое описание местоположения границ населенных пунктов, территориальных зон, особо охраняемых природных территорий, зон с особыми условиями использования территорий

Прохождение границы		Описание прохождения границы
от точки	до точки	
1	2	3
н109	н110	-
н110	н111	-
н111	н112	-
н112	н113	-
н113	н114	-
н114	н115	-
н115	н116	-
н116	н117	-
н117	н118	-
н118	н119	-
н119	н120	-
н120	н121	-
н121	н122	-
н122	н123	-
н123	н124	-
н124	н125	-
н125	н126	-
н126	н127	-
н127	н128	-
н128	н129	-
н129	н130	-
н130	н131	-
н131	н132	-
н132	н133	-
н133	н134	-
н134	н135	-
н135	н136	-
н136	н137	-
н137	н138	-
н138	н139	-
н139	н140	-
н140	н141	-
н141	н142	-
н142	н143	-
н143	н144	-
н144	н104	-