



ПОСТАНОВЛЕНИЕ

02 июля 2021г.

КАРАР

№ 4487

Об установлении публичного сервитута

Рассмотрев ходатайство Общества с ограниченной ответственностью «ЧЕЛНЫВОДОКАНАЛ» (ИНН 1650297657, ОГРН 1141650021534), в соответствии со ст. 23, Главой V.7 Земельного кодекса Российской Федерации

ПОСТАНОВЛЯЮ:

1. Установить публичный сервитут в отношении частей земельных участков общей площадью 47 кв.м, в целях размещения сетей водоснабжения и канализации (далее – объект), в том числе:

- 1) площадью 27 кв.м в отношении земельного участка с кадастровым номером 16:52:050305:1767;
- 2) площадью 20 кв.м в отношении земельного участка с кадастровым номером 16:52:050305:632.

2. Утвердить границы публичного сервитута согласно приложению.

3. Установить срок публичного сервитута - 49 лет с момента издания настоящего постановления.

4. Срок, в течение которого использование земельных участков, указанных в пункте 1 настоящего постановления, в соответствии с их разрешенным использованием будет невозможно или существенно затруднено в связи с осуществлением сервитута, - один год.

5. Размер платы за публичный сервитут в отношении части земельного участка с кадастровым номером 16:52:050305:1767 рассчитывается в соответствии со ст. 39.46 Земельного кодекса Российской Федерации и составляет 483 руб. (четыреста восемьдесят три) рубля.

Плата за публичный сервитут вносится ООО «ЧЕЛНЫВОДОКАНАЛ» единовременным платежом не позднее шести месяцев со дня принятия настоящего постановления на расчетный счет УФК по РТ (МКУ «Исполнительный комитет муниципального образования г. Набережные Челны») ИНН 1650135166 / КПП 165001001, код ОКТМО 92730000. р/с 03100643000000011100 в отделение – НБ Республика Татарстан Банка России // УФК по Республике Татарстан г. Казань, БИК 019205400, КБК 800 1 11 05012 04 0000 120.

6. Плановые (регламентные) работы по техническому обслуживанию объекта выполняются один раз в квартал.

7. ООО «ЧЕЛНЫВОДОКАНАЛ» привести земельные участки, указанные в пункте 1 настоящего постановления, в состояние, пригодное для использования в соответствии с видом разрешенного использования, снести объект в срок не позднее чем три месяца после завершения на земельных участках деятельности, для обеспечения которой установлен публичный сервитут.

8. Управлению земельных и имущественных отношений Исполнительного комитета в течение пяти рабочих дней со дня издания настоящего постановления обеспечить:

1) опубликование настоящего постановления (без приложения) в газетах «Челнинские известия», «Шахри Чаллы» и размещение на официальном сайте города в сети «Интернет»;

2) направление копий настоящего постановления ООО «ЧЕЛНЫВОДОКАНАЛ» и в орган регистрации прав.

9. Контроль за исполнением настоящего постановления возложить на начальника управления земельных и имущественных отношений Исполнительного комитета Гизатуллина Л.Р.

Руководитель
Исполнительного комитета



Ф.Ш. Салахов

ГРАНИЦЫ ПУБЛИЧНОГО СЕРВИТУТА
Республика Татарстан г. Набережные Челны

Раздел 1

Сведения об объекте

№ п/п	Характеристики объекта	Описание характеристик
1	2	3
1.	Местоположение объекта	Российская Федерация, Республика Татарстан, Муниципальное образование город Набережные Челны, город Набережные Челны
2.	Площадь объекта +/- величина погрешности определения площади (P +/- Дельта P)	47 +/- 2 м ²
3.	Иные характеристики объекта	-

Раздел 2

Сведения о местоположении границ объекта

1. Система координат МСК-16

2. Сведения о характерных точках границ объекта

Обозначение характерных точек границ	Координаты, м		Метод определения координат характерной точки	Средняя квадратическая погрешность положения характерной точки (Mt), м	Описание обозначения точки на местности (при наличии)
	X	Y			
1	2	3	4	5	6
н1	471709.05	2323704.76	Иное описание	0.10	Закрепление отсутствует
н2	471711.75	2323707.71	Иное описание	0.10	Закрепление отсутствует
н3	471703.09	2323715.66	Иное описание	0.10	Закрепление отсутствует
н4	471700.39	2323712.71	Иное описание	0.10	Закрепление отсутствует
н1	471709.05	2323704.76	Иное описание	0.10	Закрепление отсутствует

3. Сведения о характерных точках части (частей) границы объекта

Обозначение характерных точек части границы	Координаты, м		Метод определения координат характерной точки	Средняя квадратическая погрешность положения характерной точки (Mt), м	Описание обозначения точки на местности (при наличии)
	X	Y			
1	2	3	4	5	6
-	-	-	-	-	-

Текстовое описание местоположения границ населенных пунктов, территориальных зон, особо охраняемых природных территорий, зон с особыми условиями использования территорий

Прохождение границы		Описание прохождения границы
от точки	до точки	
1	2	3
н1	н2	-
н2	н3	-
н3	н4	-
н4	н1	-

Раздел 4

План границ объекта землеустройства

Схема границ публичного сервитута на кадастровом плане территории

16:52:050305

:24









:1767

:632

:15

Масштаб 1:500

УСЛОВНЫЕ ОБОЗНАЧЕНИЯ:

-  - проектные границы публичного сервитута;
-  - условный номер характерной точки проектной границы сервитута;
-  - границы учтенных земельных участков;
-  :632 - кадастровый номер земельного участка;
-  - граница кадастрового квартала;
-  16:52:050305 - номер кадастрового квартала.

Заместитель Руководителя Аппарата Исполнительного комитета
начальник управления делопроизводством



Н.И. Галиева